

Una nova manera de gaudir de la Natura

Descarrega't gratis l'App de Natura Local i comença a gaudir de les rutes interpretades per tot Catalunya



Disponible al App Store

Google play



INSTRUCCIONS DE FUNCIONAMENT

1. Descarrega't l'aplicació i registra't.
2. Activa el posicionament GPS.
3. Pots triar entre les rutes més properes.
4. Tria la ruta que t'agradi.
5. Consulta els mapes i el traçat de la ruta.
6. Descarrega't la ruta per fer-la off-line.
7. Arriba a l'inici de la ruta. Aparcament.
8. Selecciona la teva ruta a "Rutes Descarregades" i comença a navegar.
9. Recorda comentar i valorar la teva experiència.



Destins arrelats són destins per viure el contacte amb la natura, vetlladors de la seva identitat territorial, que ofereixen descobrir el seu patrimoni a un turisme respectuós i de model sostenible.



T. 600 44 37 42 / 617 51 87 50
info@naturalocal.net
www.naturalocal.net



Cabrera de Mar




Ajuntament de **Cabrera de Mar**

Ruta de la font Picant al Montcabrer

Ruta ideal per fer en família. Caminarem als peus de la zona d'escalada de les Banyadores, coneixem la història de la creu de l'Abella, també els secrets del turó de l'Infern i com a punt culminant anirem fins al Montcabrer

PUNT D'INICI: FONT PICANT DE CABRERA DE MAR

50min | 2,2 km | FAMILIAR




Ruta circular al castell de Burriac per les Banyadores

Antic camí de pujada al castell de Burriac. Ruta familiar, tot i el fort pendent, que ens portarà per l'antic camí de pujada al Castell de Burriac, atalala espectacular al Maresme i Barcelonès.

PUNT D'INICI: FONT PICANT DE CABRERA DE MAR

1:45h | 4 km | FAMILIAR




Ruta al castell de Burriac pel camí vell

Curta però exigent alternativa per pujar al castell de Burriac. El camí vell ens acompanya entre alzines i pins piners la primera part del recorregut i entre roques arrodonides la segona part.

PUNT D'INICI: FONT PICANT DE CABRERA DE MAR

1:05h | 1,8 km | FAMILIAR




Ruta circular de les fonts d'Argentona

Les fonts del torrent de Burriac. Una de les rutes més atractives i completes que es poden fer entorn del Castell de Burriac. Aquesta interessant excursió ens portarà a conèixer gran nombre de fonts al torrent de Burriac.

PUNT D'INICI: FONT PICANT DE CABRERA DE MAR

2:35h | 6,3 km | MITJANA




Ruta circular font Picant - Torre Ametller pel castell de Burriac

El castell de Burriac: la millor talala del Maresme. Aquesta ruta és una completa passejada per pistes i corriols molt característics del Maresme.

PUNT D'INICI: FONT PICANT DE CABRERA DE MAR

3:05h | 7,2 km | MITJANA



Punt d'informació de la Font Picant
Camí de la Font Picant s/n 08349 Cabrera de Mar
T. 674 011 450 · turisme@cabrerademar.cat
www.gaudeixcabrera.cat



Ruta circular Font Picant-Torre Ametller pel castell de Burriac

PUNT D'INICI: FONT PICANT DE CABRERA DE MAR O TORRE AMETLLER



Ruta al castell de Burriac pel camí vell

PUNT D'INICI: FONT PICANT DE CABRERA DE MAR



Ruta circular de les fonts d'Argentona

PUNT D'INICI: FONT PICANT DE CABRERA DE MAR



Ruta circular al castell de Burriac per les Banyadores

PUNT D'INICI: FONT PICANT DE CABRERA DE MAR



Ruta de la Font Picant al Montcabrer

PUNT D'INICI: FONT PICANT DE CABRERA DE MAR

